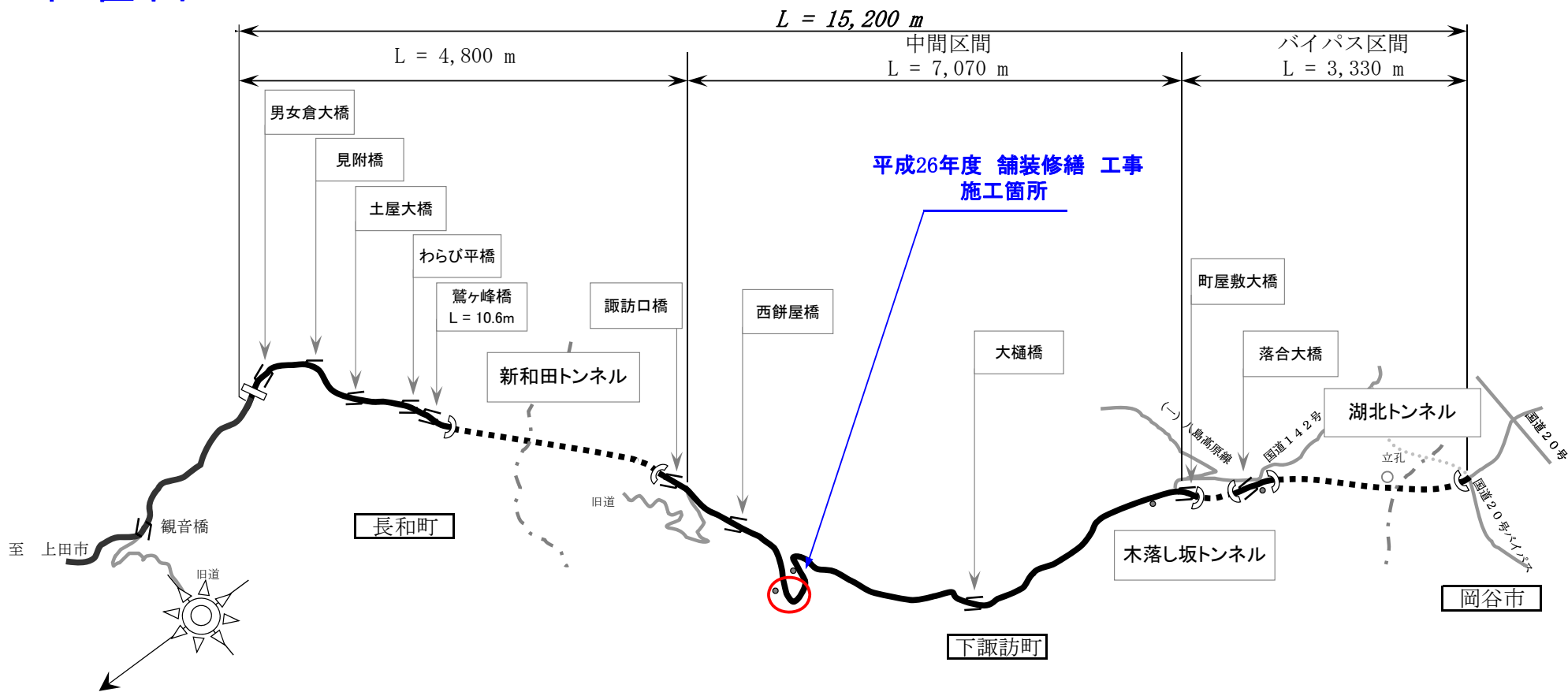


位置図

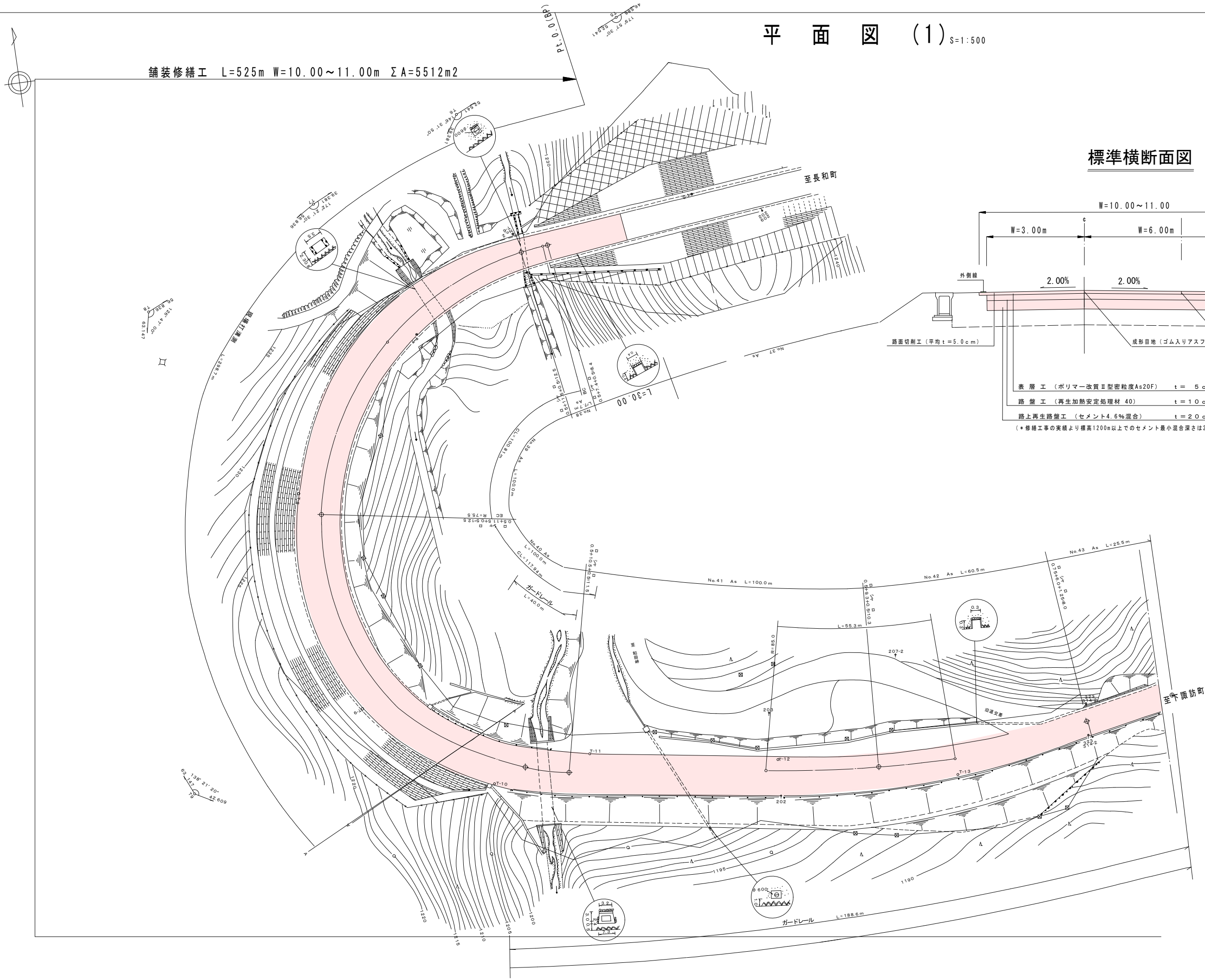
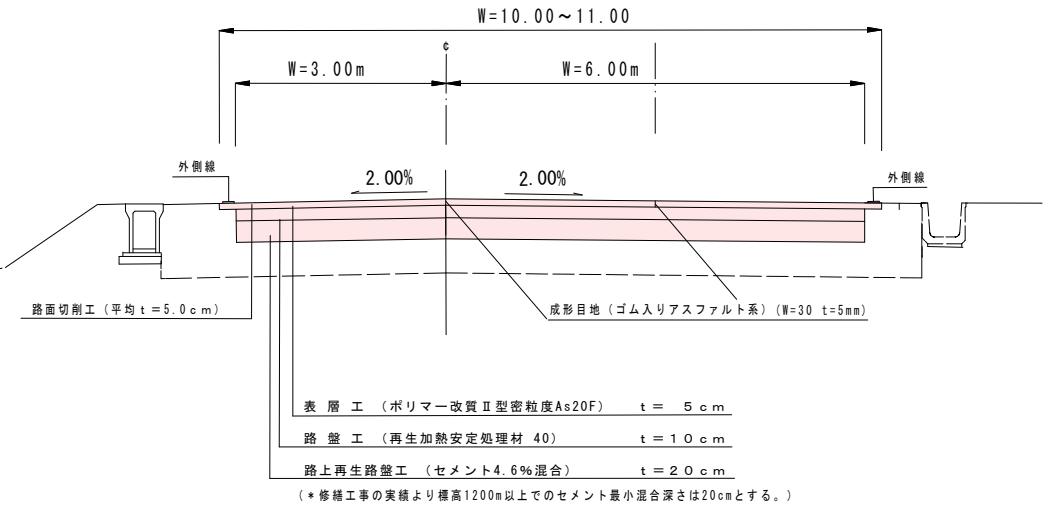
新和田トンネル有料道路 (路線全体概略図)



平面図 (1) S=1:500

舗装修繕工 L=525m W=10.00~11.00m ΣA=5512m²

標準横断面図



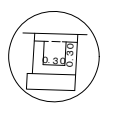
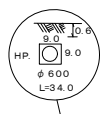
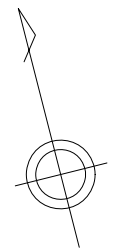
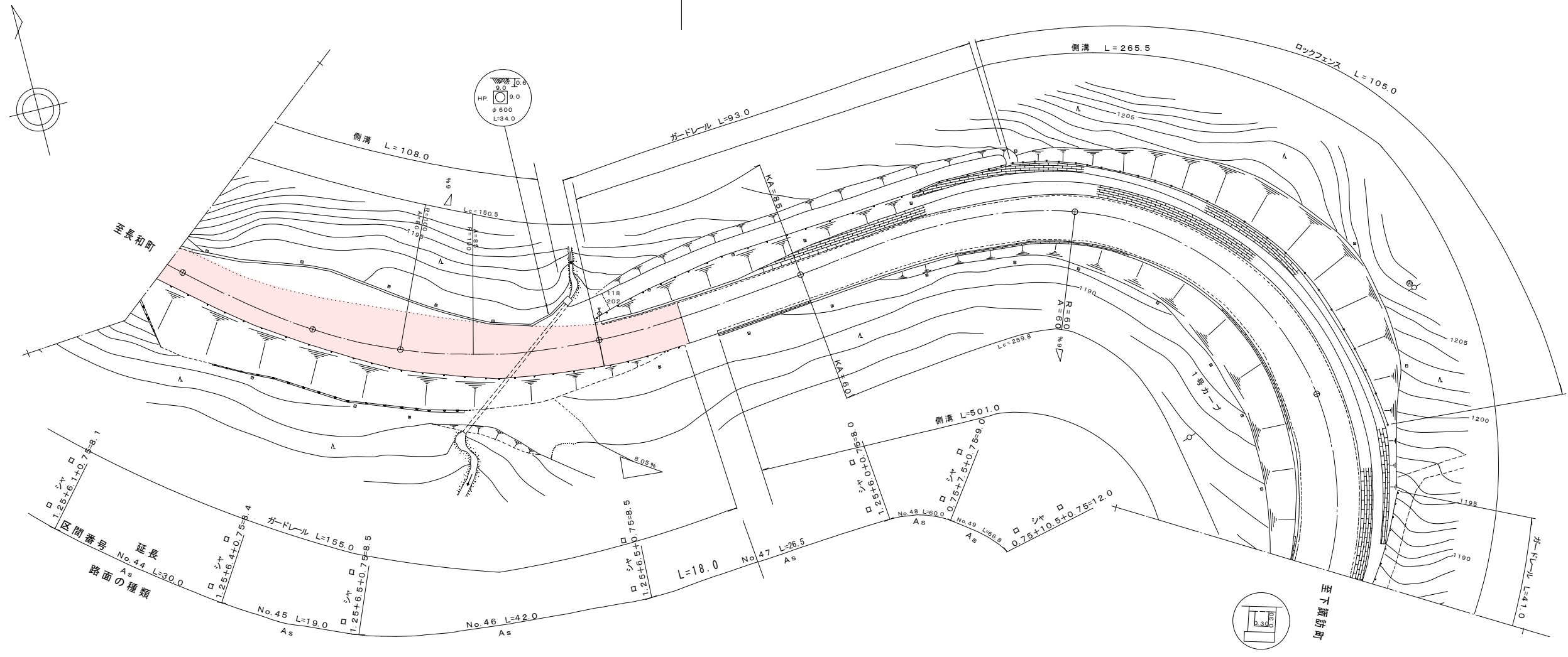
実施図

平成26年度 新和田トンネル有料道路 舗装修繕 工事			
番号	1/2	一般図	縮尺 図示
新和田トンネル有料道路			
諏訪郡下諏訪町 畑塔坂			
所長	内田 課長	調査 田口	設計 大塚
長野県道路公社			
設計会社	長野県道路公社	管理技術者	
測量会社		調査技術者	
調査会社		主任技術者	
		主任技術者	

平面図 (2) $S=1:500$

舗装修繕工 L=525m W=10.00~11.00m $\Sigma A=5512m^2$

Pt. 525.0 (EP)



区間番号 延長
No.44 L=30.0
路面の種類

ガードレール L=155.0
No.45 L=19.0

No.46 L=42.0

L=18.0 No.47 L=26.5

側溝 L=501.0
No.48 L=60.0
No.49 L=68.8
0.75+10.5+0.75=12.0

平成26年度 新和田トンネル有料道路 舗装修繕 工事					
番号	2/2	一般図	縮尺	図示	
新和田トンネル有料道路					
諏訪郡下諏訪町 碓氷坂					
所長	内田 謙	調査	田口 設計	大塚	
長野県道路公社					
設計会社	長野県道路公社	管理技術者			
測量会社		照査技術者			
調査会社		主任技術者			
		主任技術者			

施工延長		
図面番号	計算式	計(m)
(1)	30.0+100.0+100.0+100.0+60.5+25.5=	416.0
(2)	30.0+19.0+42.0+18.0=	109.0
計		525.0

実施図