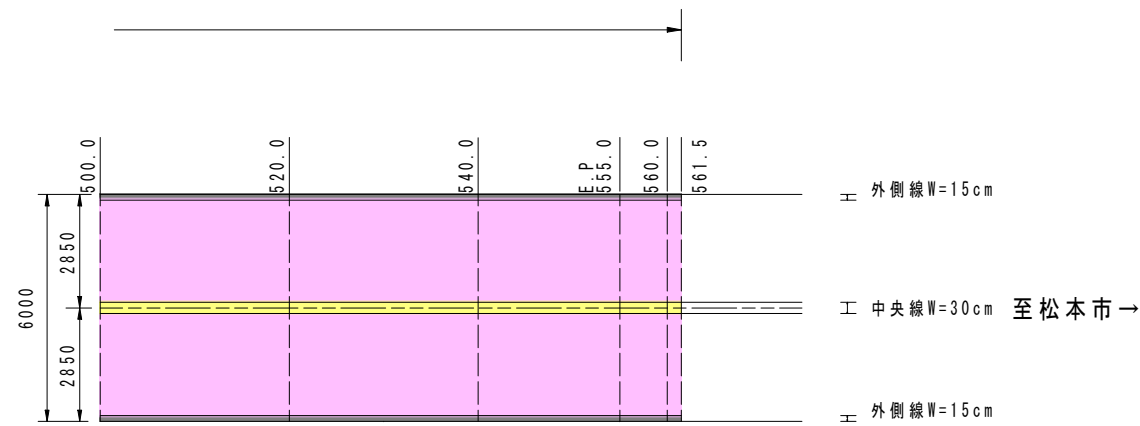
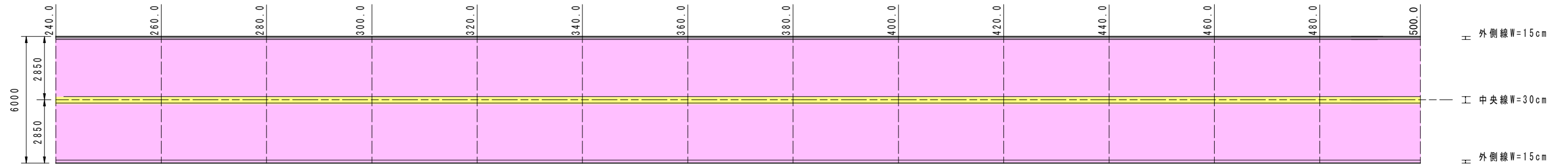
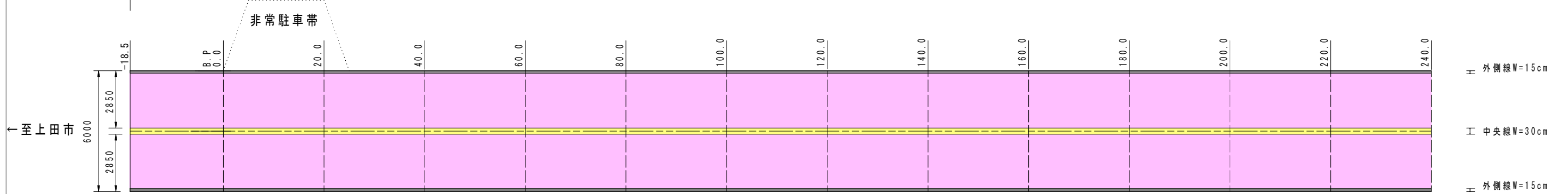


舗装展開図 横 1:400
縦 1:100

平成27年度 舗装修繕工事 三才山トンネル L=580.0m W=5.7m A=3306m²

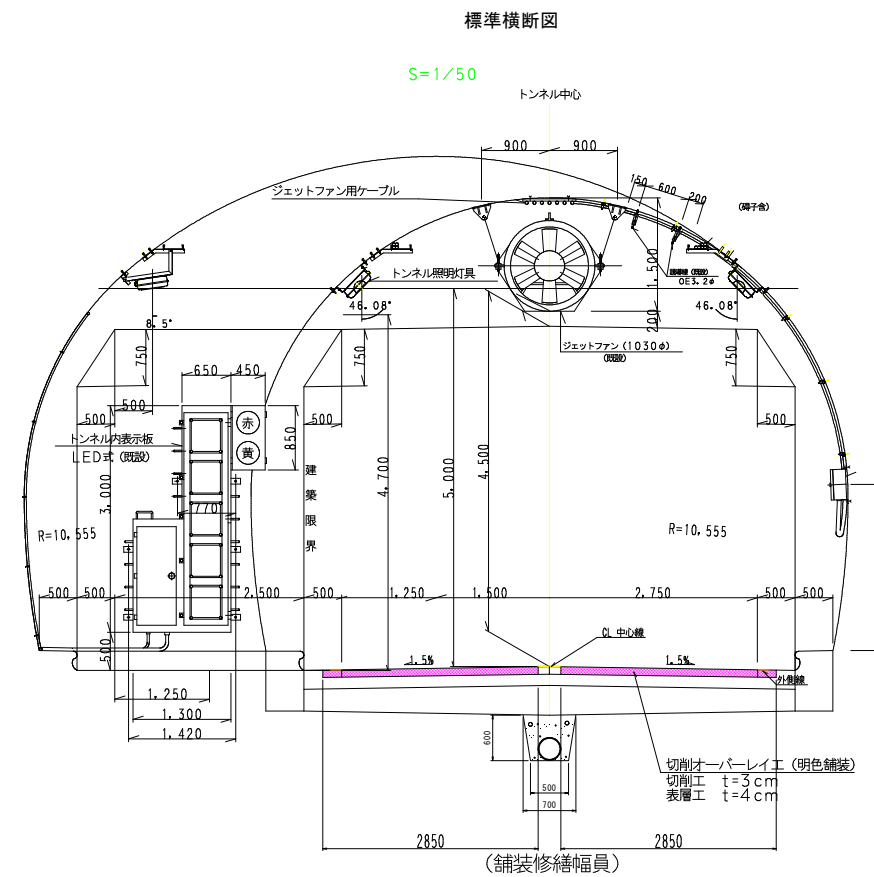


目地処理集計表

間隔	t(cm)	計算式	合計(m)
10.0	4.0	58箇所 × 5.7m =	330.6

区画線集計表

区画線名	規格	幅(cm)	計算式	合計
外側線	溶融白	15	580+580=	1160
中央線	溶融黄	30		580



実施図

平成27年度 三才山トンネル有料道路舗装修繕工事

番号	1/1	舗装展開図	幅尺	図示
国道254号				
上田市 鹿教湯温泉 三才山トンネル				
所長	課長	課長	設計	
長野県道路公社				
設計会社		管理技術者		
測量会社		照査技術者		
調査会社		主任技術者		
		主任技術者		